Progetto Pedibus

Comune Calcinato

Cosa è il Pedibus:

Il Pedibus nasce nei paesi del nord (Danimarca,Svezia) qualche anno fa ed è un autobus umano, formato da un gruppo di bambini in movimento, accompagnati da due adulti, con capolinea, fermate, orari e un suo percorso prestabilito.
Un adulto “autista” sta davanti e un adulto “controllore” chiude la fila.

1
2

I bambini vanno a scuola in gruppo seguendo un percorso stabilito e raccogliendo passeggeri alle “fermate” predisposte lungo il cammino.
Il Pedibus viaggia col sole, con la pioggia, e con la neve e ciascuno indossa un gilet rifrangente.

In Viaggio
con il Sole

In viaggio con
la pioggia

Con la Neve

Obbiettivi del Pedibus sono:

- Eliminare traffico e caos nei parcheggi delle scuole con diminuzione della pericolosità
- Avere un paese più vivo e con una mobilità più sostenibile
- Creare una cultura ecologica nei bimbi
- Creare occasioni di relazione tra i bambini
- Far conoscere il proprio paese (attraverso racconti sul perchè una via si chiama così o come era una volta la stessa via)
- Occasione di fare educazione civica (codice della strada regole di convivenza ecc.ecc)
- Arrivare a scuola vispi e svegli

Analizziamo ora alcuni aspetti molto positivi del progetto Pedibus

Movimento:

Il Pedibus dà la possibilità ad ogni bambino e adulti accompagnatori di fare del regolare esercizio fisico.
Solo 15 minuti di tragitto a piedi per andare e tornare da scuola può costituire la metà dell'esercizio fisico giornaliero raccomandato dai pediatri per i bambini.
E' dimostrato che i bambini a scuola sono più attivi ed attenti.

Educazione stradale:

Il Pedibus aiuta i bambini ad acquisire “abilità pedonali” ed a conoscere le prime regole basilari del codice della strada in modo che quando inizieranno ad andare in giro da soli saranno più preparati ad affrontare il traffico.

Socializzazione:

Il percorso verso la scuola dà la possibilità ai bambini di parlare e farsi nuovi amici; in modo che quando arriveranno a scuola avranno fatto la loro chiacchierata e saranno pronti a far lezione .

Ambiente:

Ogni tragitto percorso a piedi aiuta a ridurre la concentrazione di traffico attorno alle scuole, questo aiuterà a ridurre l’inquinamento atmosferico e a migliorare l’ambiente a beneficio di tutti.

Sicurezza:

I bambini che vanno a scuola con il Pedibus sono parte di un gruppo grande e visibile sorvegliato da adulti. Ciò rassicura i genitori che non si fidano a mandare i loro figli a scuola da soli.

Respirare meglio:

Ricerche effettuate hanno dimostrato che percorrere un breve tragitto in automobile espone chi è all'interno dell'auto ad un inquinamento superiore che non andando a piedi
Usando il Pedibus i bambini potranno respirare aria più pulita e risvegliarsi prima di sedersi in classe a lavorare

Ricapitolando PEDIBUS

Per fare movimento
Esplorare il proprio quartiere
Diminuire traffico e inquinamento
Insieme per divertirsi
Bambini più allegri e sicuri di sè
Un buon esempio per tutti
Svegliarsi per bene e arrivare belli vispi a scuola

Come si crea un Pedibus ???

1) **- Costituzione del gruppo di lavoro Pedibus**
2) **- Ricerca e coinvolgimento di un responsabile del progetto**
3) **- Analisi del territorio ed individuazione degli itinerari possibili**
4) **- Individuazione della scuola/e dove far partire il Pedibus**
5) **- Elaborazione e distribuzione dei questionari sulla mobilità casa –scuola - casa**
6) **- Analisi dei questionari**
7) **- Campagna di promozione e sensibilizzazione**
8) **- Costituzione del gruppo degli accompagnatori**
9) **- Dotazione al Pedibus dei supporti operativi**
10) **- Inaugurazione del Pedibus**
11) **- Iniziative collaterali (manifestazioni,gare,ecc.ecc.)**

Costituzione del gruppo di lavoro Pedibus

Il gruppo potrebbe essere composto da :
Associazioni Genitori,Comitati di quartiere,Volontariato
Amministrazione Comunale(pubblica istruzione,ambiente,viabilità)

Ricerca e coinvolgimento di un responsabile del progetto

Il genitore o i genitori responsabili di ogni singolo Pedibus, sono le persone fondamentali per l'avvio e il mantenimento di ogni singola iniziativa, diventa pertanto prioritaria la loro ricerca anche al fine dell'individuazione della scuola dove avviare ogni Pedibus. Senza almeno un genitore che si attivi in modo concreto e continuativo il Pedibus ha scarse possibilità di successo.
Il genitore responsabile avrà, a sua volta il compito di intrattenere i rapporti con la propria direzione didattica, di costituire e coordinare il gruppo dei volontari accompagnatori. Alcuni genitori responsabili, se interessati, faranno parte del Coordinamento Operativo. I genitori responsabili saranno supportati dal Coordinamento operativo nello svolgimento del proprio compito, con tutta l'assistenza e materiale necessario. La rete dei genitori responsabili, sarà a sua volta fonte di suggerimenti, osservazioni, richieste per specifiche esigenze di ogni singola iniziativa.

Analisi territorio e individuazione degli itinerari possibili

Sulla scorta dell'analisi dei questionari, si procederà ad una analisi del territorio, con le prime valutazioni sui possibili itinerari possibili. In questa fase possono venire individuati punti critici (attraversamenti pericolosi, barriere architettoniche, etc.),
Anche questa fase sarà a cura del genitore responsabile con l'eventuale assistenza del coordinamento operativo.

Individuazione della scuola/e dove far partire il Piedibus

E' opportuno iniziare con esperienze limitate, facilmente controllabili.
E' meglio scegliere scuole frequentate da una maggioranza di alunni residenti nel quartiere e con un bacino di utenza ben definito. Scuole dove si potrebbe avere una probabilità di buona riuscita, quindi dove sia presente un Collegio dei docenti interessato ad assumere questa proposta di lavoro.
E' indispensabile, infine che ogni Pedibus sia sotto la responsabilità di uno o più genitori, che ne diventino i responsabili e i coordinatori.

Distribuzione Elaborazione dei questionari sulla mobilità casa – scuola – casa

Verrà elaborato un questionario tipo sulla mobilità casa –scuola- casa.
Il genitore responsabile, con la collaborazione della propria direzione didattica provvederà alla sua distribuzione a tutte le famiglie e alla loro raccolta.

Analisi dei questionari

I questionari così raccolti saranno analizzati insieme dal genitore responsabile con l'aiuto del Coordinamento operativo, al fine di individuare: i potenziali bambini utenti del Pedibus i genitori disponibili a collaborare all'iniziativa Oltre a questo i questionari danno una fotografia della situazione esistente sulla mobilità casa – scuola – casa.

Campagna di promozione e sensibilizzazione

L’Amministrazione Comunale dovrebbe farsi carico, nei modi ritenuti più opportuni, di portare a conoscenza all’interno delle scuole elementari del comune il progetto Pedibus, al fine di coinvolgere e sensibilizzare tutte le componenti degli organismi scolastici (direzioni didattiche – insegnanti – bambini – genitori).
Dovrebbe essere una campagna rivolta soprattutto ai bambini con l’obiettivo di renderli assolutamente protagonisti dell’iniziativa.

Elementi della campagna:

- lettere alle direzioni didattiche
- incontri bambini – insegnanti - genitori
- poster all’interno delle scuole
- concorsi per le classi (disegni – poesie – logo – sulle strade del proprio quartiere, sulla sicurezza, sull’ambiente etc..)

Costituzione del gruppo degli accompagnatori

Sulla scorta dei questionari e di eventuali altri contatti che il genitore responsabile abbia con altri genitori, si formerà il gruppo degli accompagnatori. L'ideale, per un Pedibus di circa 20 bambini è formare un gruppo di almeno 10/12 accompagnatori. Va da sé che più è numeroso il gruppo di accompagnatori per ogni Pedibus minore sarà l'impegno di ognuno. Il gruppo così formato si incontrerà per redigere un calendario degli impegni dove verranno designati per ogni giorno della settimana e per ogni viaggio (andata e ritorno) i due accompagnatori e una eventuale riserva per i casi di necessità. Il gruppo degli accompagnatori dovrebbe incontrarsi ogni volta lo ritenga necessario ed almeno una volta al mese per monitorare l'andamento dell'iniziativa.

Nel corso del periodo di attività del Pedibus è importante organizzare una serie di riunioni con i bambini partecipanti per sentire anche le loro opinioni, i loro suggerimenti e le loro critiche e consigli.

Dotazione al Piedibus dei supporti operativi

Ogni Pedibus potrà contare sull'assistenza del coordinamento operativo, il quale fornirà anche tutto il materiale necessario e disponibile e che sarà costituito principalmente dai gilets catarifrangenti, tesserini per gli accompagnatori, adesivi, giornali di bordo su cui segnare le presenze quotidiane dei bambini partecipanti,assicurazione ai volontari e ai bambini supporti per allestire le fermate e i capolinea e ove sia possibile e se saranno reperiti i carrelli per il trasporto degli zaini.

Inaugurazione del Pedibus

Ad ogni avvio di un nuovo Pedibus si dovrebbe procedere ad una vera e propria inaugurazione. L'inaugurazione dovrebbe essere organizzata da ogni singola scuola con l'intervento diretto dei bambini coordinati dalle loro insegnanti. Quindi ogni inaugurazione può essere diversa dalle altre. Il coordinamento operativo con l'aiuto di tutti i soggetti coinvolti può di volta in volta assistere la scuola nella inaugurazione del Pedibus con manifestazioni collaterali, con il coinvolgimento dei mezzi di comunicazione, al fine di raggiungere la maggior visibilità possibile. Così come è importante dare importanza alla partenza del Pedibus, è altrettanto importante organizzare una festa di fine anno all'interno della quale verranno premiati tutti i bambini partecipanti con la consegna di un attestato di partecipazione e di eventuali premi (magliette, cappellini, o quant'altro)

Iniziative collaterali

Le iniziative collaterali possono essere diverse e di varia natura e devono scaturire dal Comitato Pedibus e dal gruppo di lavoro con il contributo di tutti i soggetti coinvolti, compresi i bambini. Devono essere tutte iniziative volte al sostegno e alla diffusione del Pedibus e dell'andare a scuola a piedi. A puro titolo esemplificativo possono essere: organizzazione di punti informativi (gazebo) all'esterno delle scuole per far conoscere l'iniziativa all'interno del quartiere, con possibile coinvolgimento di altri soggetti quali accompagnatori per ulteriori "linee", campagne adesivi nelle vetrine dei negozi etc. una campagna di informazione e sensibilizzazione (da realizzare una volta che sono partiti i primi Pedibus) in tutti quei luoghi, che sono frequentati dai genitori dei bambini in età scolare (Parrocchie – Biblioteche – Palestre comunali). Questa campagna dovrebbe essere composta da un poster da affiggere e una serie di libretti informativi. incontri organizzati all'interno delle scuole con esperti dei vari settori di riferimento su temi legati, all'ambiente, alla salute, all'educazione stradale, alla storia del proprio quartiere. Passeggiate guidate alla scoperta del proprio quartiere, con particolare riferimento all'esistenza di spazi verdi a disposizione dei bambini, ai punti più pericolosi, con successivi lavori con gli insegnanti e formulazione di consigli e proposte alle Istituzioni. Un trofeo pedibus per ogni scuola dove i bambini guadagnano dei punti per ogni viaggio effettuato con il pedibus, con un vincitore a fine anno. Una grande festa finale che coinvolga tutti i Pedibus della città magari all'interno di altre manifestazioni collaterali

Ed ora Calcinato

Ecco una proposta per il nostro comune

1) Linea (nome…. Ponte San Marco)
2) Linea Ponte San Marco
3) Linea Ponte San Marco
4) Linea Calcinatello
5) Linea Calcinatello
6) Linea Calcinatello
7) Linea Calcinatello
8) Linea Calcinato
9) Linea Calcinato
10) Linea Calcinato
11) Linea Calcinato
12) Linea Calcinato

Ponte San Marco

Numero 3 percorsi

Lunghezza da 800 a 1000 mt

Numero volontari 18 per settimana

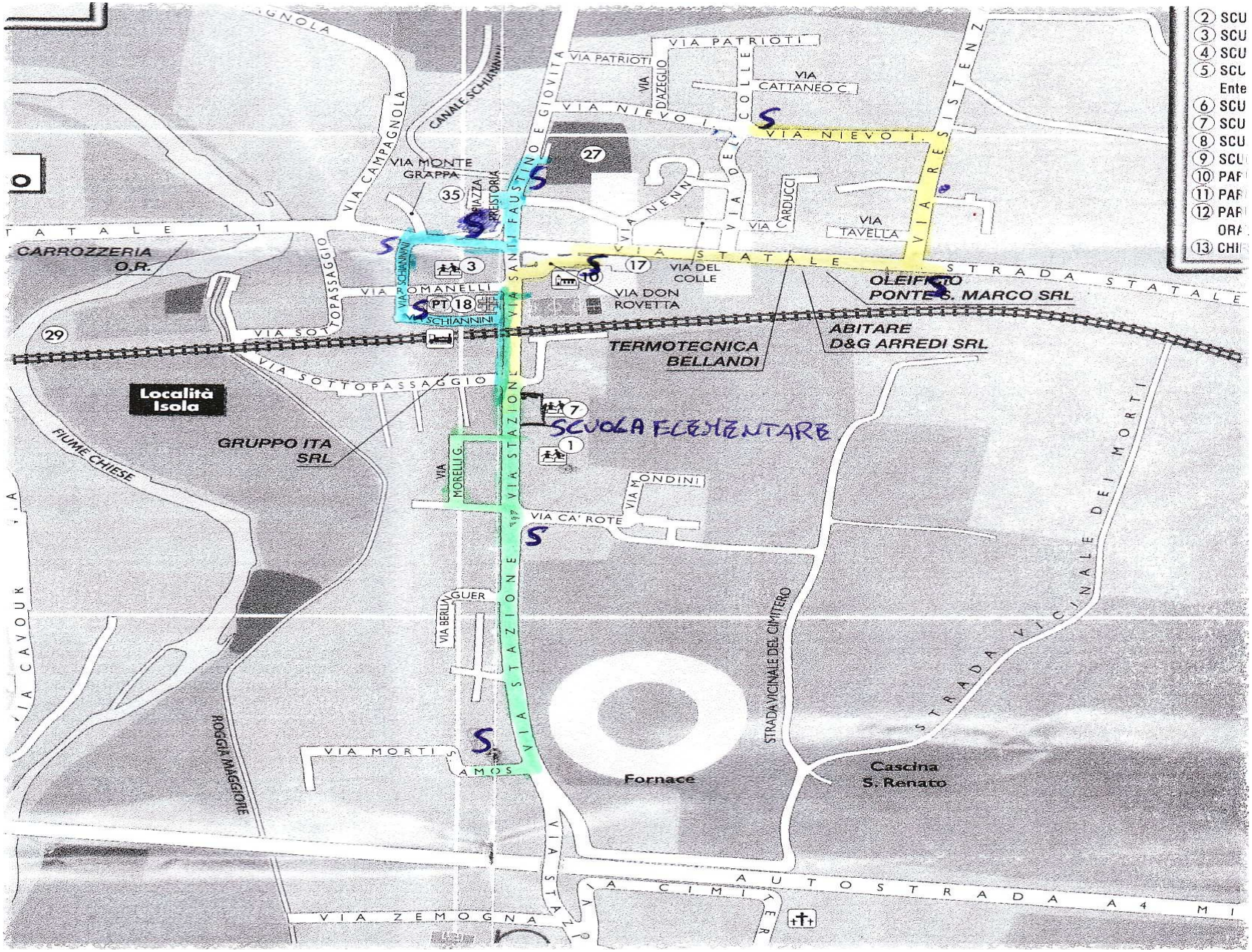
VIA PATRIOTI
VIA PATRIOTI
VIA D'AZEGLIO
VIA CATTANEO C.
VIA NIEVO I.
VIA NIEVO I.
VIA DEL COLLE
VIA CARDUCCI
VIA TAVELLA
VIA RESISTENZ
VIA MONTE GRAPPA
PIAZZA PRESTORIA
VIA CAMPAGNOLA
CANALE SCHIANNINI
VIA SAN FAUSTINO E GIOVITA
27
35
3
10
17
VIA DEL COLLE
VIA DON ROVETTA
CARROZZERIA O.R.
TOPASSAGGIO
VIA ROMANELLI
PT
18
VIA SCHIANNINI
VIA SCHIANNINI
VIA STATALE
STRADA STATALE
OLEIFICIO PONTE S. MARCO SRL
ABITARE D&G ARREDI SRL
TERMOTECNICA BELLANDI
29
VIA SOTTOPASSAGGIO
Località Isola
GRUPPO ITA SRL
FIUME CHIESE
7
SCUOLA ELEMENTARE
1
VIA MORELLI G.
VIA STAZIONE
VIA MONDINI
VIA CA' ROTE
VIA CAVOUR
VIA BERLINGUER
ROGGIA MAGGIORE
STRADA VICINALE DEL CIMITERO
STRADA VICINALE DEI MORTI
VIA MORTI
S. AMOS
Fornace
Cascina S. Renato
VIA ZEMOGNA
VIA STAZIONE
VIA CIMITERO
AUTOSTRADA A4 MI
2 SCU
3 SCU
4 SCU
5 SCU
Ente
6 SCU
7 SCU
8 SCU
9 SCU
10 PAR
11 PAR
12 PAR
ORA
13 CHI

Percorso Blu:

Partenza,parco collina verde,prosegue per via San Faustino Attraversa passaggio pedonale in via Statale,1°fermata,parcheggio birrer ia Astoria, prosegue per via Schiannini 2° fermata parcheggio stazione, prosegue poi per via Stazione fino all'arrivo a scuola.
Tempo di percorrenza 15 minuti
Lunghezza metri 800.

Percorso Giallo:

Partenza,parcheggio via Nievo prosegue per via Resistenza 1°fermata parcheggio supermercato DiMeglio prosegue per via Statale 2°fer mata parcheggio oratorio per via Rovetta e via Stazione fino all'arrivo a scuola
Tempo di percorrenza 19 minuti
Lunghezza metri 1000

Percorso Verde:

Partenza parco via Morti Amos prosegue in direzione via Stazione fino all'arrivo a scuola.
Tempo di percorrenza 15 minuti
Lunghezza metri 800

Calcinatello

Numero 4 percorsi

Lunghezza da 750 a 1000 mt

Numero volontari 24 per settimana

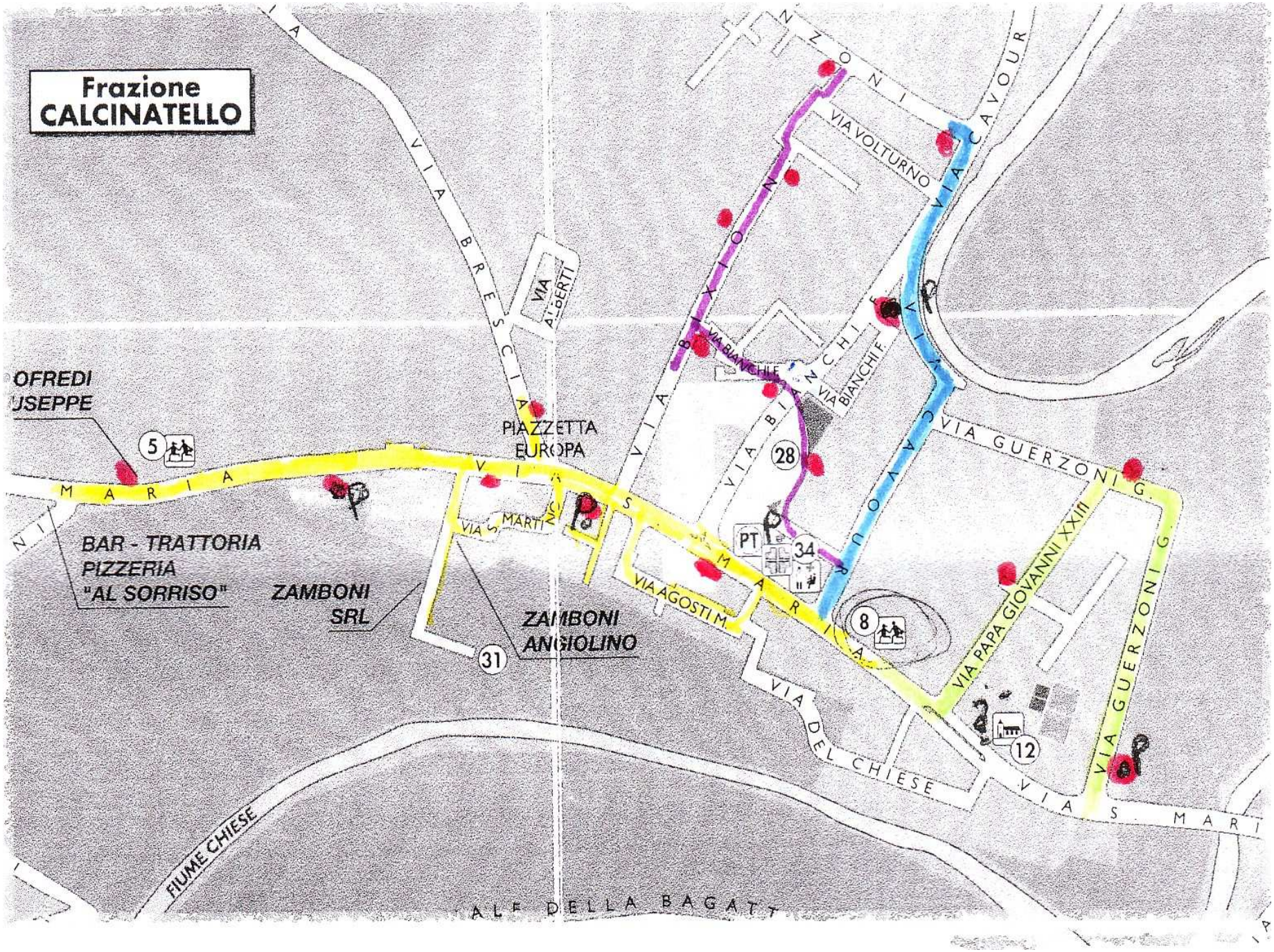
Frazione
CALCINATELLO
VIA BRESCIA
VIA ALBERTI
VIA BIXIO
VIA VOLTURNO
VIA CAVOUR
VIA BIANCHI F.
VIA GUERZONI G.
VIA PAPA GIOVANNI XXIII
VIA AGOSTI M.
VIA DEL CHIESE
VIA S. MARTINO
PIAZZETTA EUROPA
OFREDI JSEPPE
BAR - TRATTORIA PIZZERIA "AL SORRISO"
ZAMBONI SRL
ZAMBONI ANGIOLINO
FIUME CHIESE
PT
5
28
34
8
31
12

Percorso Blu:

Partenza via Manzoni incrocio via Cavour prosegue poi per via S. Maria fino alla scuola.
Tempo di percorrenza 15-20 minuti
Lunghezza metri 700.

Percorso Giallo:

Partenza,parcheggio pizzeria Sorriso via S. Maria fermata in P.zza Europa poi via S. Maria fino alla scuola.
Tempo di percorrenza 25 minuti
Lunghezza metri 1000

Percorso Verde:

Partenza via Guerzoni prosegue poi per via Papa Giovanni XXIII e per via S. Maria fino allla scuola.
Tempo di percorrenza 20 minuti
Lunghezza metri 900

Percorso Viola:

Partenza via Nino Bixio prosegue poi per via Bianchi fermata nel “Parco Marcolini” via Cavour fino al parcheggio della scuola
Tempo di percorrenza 20 minuti
Lunghezza metri 800

Calcinato

Numero 5 percorsi

Lunghezza da 800 a 1000 mt

Numero volontari 30 per settimana

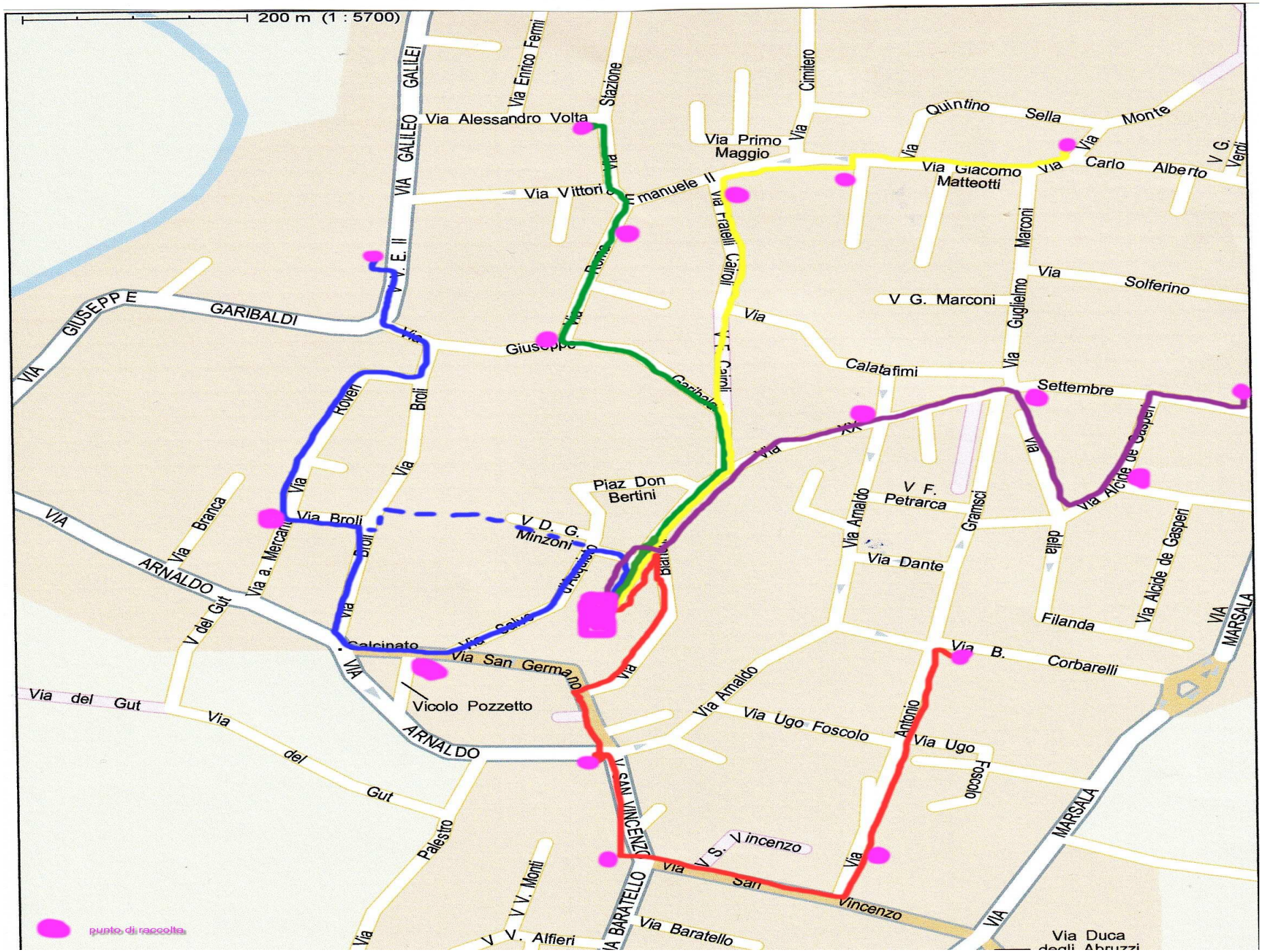
200 m (1 : 5700)
Via Alessandro Volta
Via Enrico Fermi
Stazione
Cimitero
Via Primo Maggio
Quintino Sella
Monte
Via Giacomo Matteotti
Via Carlo Alberto
V G. Verdi
Via Vittorio Emanuele II
Via Fratelli Cairoli
Marconi
Via Solferino
V G. Marconi
Via Guglielmo
Via Calatafimi
Settembre
Via Giuseppe Garibaldi
VIA GIUSEPPE GARIBALDI
V. E. II
VIA GALILEO GALILEI
Via Roveri
Via Broli
Via Branca
Via a. Mercanti
Via Broli
Piaz Don Bertini
V D. G. Minzoni
Via XX
V F. Petrarca
Via Arnaldo
Gramsci
Via Dante
Via Alcide de Gasperi
Via Alcide de Gasperi
Filanda
VIA MARSALA
Via B. Corbarelli
VIA ARNALDO
V del Gut
Via del Gut
Via del Gut
Calcinato
Via San Germano
Vicolo Pozzetto
Via Arnaldo
Via Ugo Foscolo
Via Ugo Foscolo
Antonio
V SAN VINCENZO
V S. Vincenzo
Via San Vincenzo
Palestro
V V. Monti
V V. Alfieri
VIA BARATELLO
Via Baratello
VIA MARSALA
Via Duca degli Abruzzi
punto di raccolta

Percorso Rosso

*__punto di partenza__: parcheggio Via Corbarelli. punto di raccolta per Via Corbarelli ed una parte di Via Gramsci.*proseguire per Via Gramsci sul lato sx della strada. **Pista ciclabile***attraversare verso la fine di Via Gramsci (strisce pedonali)*

2°__punto di raccolta:__ parcheggio Via Gramsci (ex campi tennis) punto di raccolta per parte di Via Gramsci, Via S. Vincenzo, Via Ugo Foscolo*continuare sul lato dx di Via Gramsci - **marciapiede** - fino ad incrociare Via San Vincenzo*imboccare a dx Via San Vincenzo fino allo STOP - **marciapiede per un tratto***attraversare Via Baratello per accedere al parcheggio.*

3°punto di raccolta: parcheggio Via Baratello - di fronte Via San Vincenzo punto di raccolta per Via Baratello, Via Monti, Via Tommaseo, Via Alfieri e parte di Via S.Vincenzo*proseguire riattraversando la strada per Via San Vincenzo fino ad incrociare Via Arnaldo **no marciapiede - strada battuta negli orari scolastici.***

4°punto di raccolta: Via Arnaldo n. 87 - ex Soccorso Pubblico **molto trafficato negli orari scolastici** punto di raccolta per Via Arnaldo, parte di Via S. Vincenzo e parte di Via S. Germano *attraversare Via Arnaldo e proseguire per Via San Germano sul lato dx della strada fino ad incrociare Via Bianchi - **no marciapiede** *imboccare sul lato sx Via Bianchi fino ad arrivare a scuola - **si marciapiede**

Tempo di percorrenza in salita 20 minuti

Lunghezza percorso 1 km

Percorso Giallo

*__punto di partenza:__ parcheggio in Via Carlo Alberto davanti alla stazione della Polizia Municipale punto di raccolta per Via Carlo Alberto, parte di Via Marconi, Via Q. Sella, Via Verdi , Via Michelangelo, parte di Via Solferino proseguire per Via Matteotti, sul lato sx - **si marciapiede***incrociando Via Q. Sella, attraversare e portarsi sul lato dx della strada.*

2° punto di raccolta: parcheggio in Via Matteotti a lato benzinaio

punto di raccolta per parte di Via Matteotti, Via Q. Sella.*proseguire sul lato dx di Via Matteotti fino al parcheggio davanti a Centro Raphael - **si marciapiede**

3° punto di raccolta: parcheggio in Via Matteotti davanti a Centro Raphael punto di raccolta per Via Cimitero e parte di Via Vitt. Emanuele *proseguire sul lato dx in direzione di Via Vitt. Emanuele fino ad incrociare Via Cairoli.*imboccare Via Cairoli e proseguire - meglio sul lato sx - **no marciapiede***

4° punto di raccolta: incrocio tra Via Cairoli e Via Calatafimi ai piedi degli "SCALONI" punto di raccolta per Via Cairoli, parte di Via Calatafimi *proseguire per il tratto di Via Cairoli denominato "Scaloni" entrando poi in Via Garibaldi (**punto molto trafficato negli orari scolastici)** fino ad arrivare a scuola - meglio sul lato sx di Via Garibaldi - **no marciapiede.**

TEMPO DI PERCORRENZA IN SALITA 15minuti

LUNGHEZZA PERCORSO 800mt

Percorso Verde

*__punto di partenza:__ Via Stazione al num civico 24 - a lato ditta SISTEM MEC punto di raccolta per Via Stazione, Via Fermi e Via Volta.*proseguire per Via stazione meglio sul lato dx della strada fino ad incrociare Via Vitt. Emanuele **no marciapiede***da Via Vitt. Emanuele prendere a dx per Via Roma attraversando la strada ed entrando nel parcheggio accanto al Centro Diurno Anziani - **no marciapiede***

2 punto di raccolta: parcheggio accanto al Centro Diurno Anziani punto di raccolta per Via Roma e parte di Via Vitt. Emanuele*riprendere Via Roma sul lato sx fino all'incrocio con Via Garibaldi - **no marciapiede***proseguire per Via Garibaldi fino al num. Civico 36 dove si trova un leggero rientro - **no marciapiede***

3°punto di raccolta: Via Garibaldi - num. Civico 36 - lato sx punto di raccolta per Via GaribaldiRiprendere per Via Garibaldi sul lato sx sino ad arrivare a scuola - **no marciapiede**

Tempo di percorrenza in salita 13 minuti

Lunghezza percorso circa 1 km

Percorso Blu

*__punto di partenza:__ parcheggio antistante Scuola dell'Infanzia di Calcinato - Via Vitt. Emanuele punto di raccolta per parte di Via Vitt. Emanuele, parte di Via Garibaldi, Via Galilei*girare a dx in Via Garibaldi tornando indietro verso Calcinatello fino all'attraversamento pedonale **si marciapiede***attraversare e risalire sempre in Via Garibaldi fino ad incrociare Via Broli - **si marciapiede***imbroccare Via Broli sul lato dx fino al parcheggio all'incrocio con Via Roveri***2° punto di raccolta:** parcheggio all'incrocio tra Via Broli e Via Roveri punto di raccolta per parte di Via Broli e parte di Via Roveri*proseguire per Via Roveri sul lato sx della strada fino ad arrivare al parcheggio all'incrocio con Via Mercanti - **marciapiede su entrambi i lati***__3° punto di raccolta:__ parcheggio all'incrocio tra Via Roveri e Via Mercanti punto di raccolta per parte di Via Roveri, Via Mercanti e parte di Via Broli*proseguire per Via Roveri in salita verso Via Broli sul lato dx della strada - **si marciapiede***prendere Via Broli a dx mantenendosi sul lato dx fino in fondo alla via dove si attraversa per il punto di raccolta - **si marciapiede.***__4° punto di raccolta:__ Via Broli al num. Civico 13 (di fronte a casa Marcelli) punto di raccolta per Via Broli e parte di Via Arnaldo*dal punto di raccolta girare a sx per Via S. Germano - **no marciapiede***__punto di raccolta facoltativo:__ Vicolo Pozzetto punto di raccolta per Vicolo Pozzetto e parte Via Arnaldo.*proseguire per Via S. Germano e poi prendere per Via Salvo d'Acquisto - **no marciapiede***proseguire per Via Salvo d'Acquisto e prendere per piazza della Repubblica fino a scuola **no marciapiede**

Tempo di percorrenza 20 minuti Lunghezza percorso circa 1 km

N.B il percorso può essere abbreviato passando dalla strada del calzificio Effercal arrivando direttamente a scuola

Percorso Viola

•**punto in partenza**: parcheggio ITALMARK punto di raccolta per Via XX Settembre, Via Marsala, parte di Via Solferino e Strada dei quarti.*proseguire in Via XX Settembre direzione Municipio - sul lato dx della strada - **no marciapiede***attraversare in prossimità della Pasticceria Cozzaglio per entrare in Via de Gasperi***2° punto di raccolta** parcheggio Via de Gasperi di fronte al parco pubblico punto di raccolta per Via De Gasperi e parte di Via della Filanda*riprendere Via XX Settembre attraversando e portandosi sul lato dx della strada in direzione del Municipio - **no marciapiede***3° **punto di raccolta:** Piazza del Municipio. punto di raccolta per parte di Via Filanda, parte di Via Marconi, parte di Via XX Settembre, eventualmente anche parte di Via Calatafimi*attraversare Via Marconi su strisce pedonali e proseguire per Via XX Settembre, meglio sul lato dx della strada - **no marciapiede.***4° **punto di raccolta:** parcheggio sopra HAPPY HOURS lato dx della strada, oppure a lato nuove costruzioni spazio poco utilizzato.*riprendere Via XX Settembre sempre sul lato dx. della strada fino alla scuola - **no marciapiede**

Tempo di percorrenza in salita 20 minuti

Lunghezza percorso 700 mt

Si auspica la costituzione di un comitato promotore Pedibus Calcinato formato da:

1 Rappresentante Associazione Genitori
1 Rappresentante Comitato Salute Ambiente Calcinato
1 Insegnante per ogni plesso scolastico
1 Vigile
Assessorato alla pubblica istruzione

comitato salute ambiente ONLUS
calcinato

ASSOCIAZIONE GENITORI
Calcinato